

川投集团资阳燃气电站新建工程项目

水土保持监测季度报告表

(2022年第四季度)

建设单位： 川投（资阳）燃气发电有限公司

监测单位： 四川国之美工程设计有限公司

二〇二三年一月

川投集团资阳燃气电站新建工程项目

水土保持监测季度报告表

建设单位： 川投（资阳）燃气发电有限公司

监测单位： 四川国之美工程设计有限公司

生产建设项目水土保持监测季度报告表

监测时段：2022 年 10 月 1 日至 2022 年 12 月 31 日

项目名称			川投集团资阳燃气电站新建工程项目				
建设单位联系人及电话		李兴霖 /13989284365		监测项目负责人（签字）： 		生产建设单位（盖章）	
填表人及电话		陈鹏雨 /15828366359		2023 年 1 月 1 日		2023 年 1 月 1 日	
主体工程进度			本项目主体工程已于 2022 年 9 月开始施工，预计 2024 年 9 月完工。截止 2022 年第四季度，本项目厂区已全部场平完毕，正在进行主厂房基础建设，取水泵房工程占未施工，取水管道工程暂未施工，厂区北侧施工生产生活设施正在搭建。				
指 标			设计总量（hm ² ） （施工图）		本季度新增（hm ² ）		累计 （hm ² ）
扰动地表 面积 （hm ² ）	合计		24.48		14.28		14.28
	厂区		13.96		13.75		13.75
	取水泵房区		0.04		0		0
	取水管道工程区		8.30		0		0
	表土临时堆放场区		0.35		0		0
	施工生产生活设施区		1.83		0.53		0.53
弃土 （石、 渣）量 （自然 方，万 m ³ ）	合计		/		/		/
	渣土防护率		/		/		/
损毁水土保持设施数量（hm ² /座/处）			/		11.72		11.72
厂区	工程措施	措施类型（施工图）		设计总量 （施工图）		本季度新增	累计
		表土剥离	万 m ³	1.54	0.24	1.53	
		绿化覆土	万 m ³	0.97	0	0	
		土地整治	hm ²	1.5	0	0	
		雨水管网	m	5600	0	0	
		截水沟	m	1575	320	320	
		浆砌片石 骨架铺草 皮护坡 （骨架）	hm ²	1.21	0.85	0.85	
		植物措施	景观绿化	hm ²	1.5	0	0
			骨架铺草 皮	hm ²	1.21	0	0
			临时措施	临时排水 沟	m	5600	1500
	临时沉沙 池	座		2	1	1	
	盖土网苫 盖	m ²		85000	12000	12000	
	取水泵房区	临时措施		彩条布覆	m ²	200	0



			盖						
			临时排水沟	m	50	0	0		
	取水管道工程区	工程措施	表土剥离	万m³	0.91	0	0		
			绿化覆土	万m³	0.91	0	0		
			土地整治	hm²	3.44	0	0		
			复耕	hm²	1.82	0			
		植物措施	撒播植草	hm²	3.44	0			
		临时措施	彩条布垫层	m²	30000	0			
无纺布覆盖			万m²	3.44	0				
	表土临时堆放场区	工程措施	土地整治	hm²	0.35				
		植物措施	撒播植草	hm²	0.35				
		临时措施	临时排水沟	m	150				
			临时沉沙池	座	1				
			无纺布覆盖	万m²	0.35				
			临时拦挡	m	240				
			临时撒草绿化	hm²	0.35				
	施工生产生活设施区	工程措施	表土剥离	万m³	0.10	0.10	0.10		
			绿化覆土	万m³	0.67				
			土地整治	hm²	1.83				
		植物措施	撒播植草	hm²	1.83				
		临时措施	临时排水沟	m	410				
			临时沉沙池	座	2				
			盖土网苫盖	m²	2000				
			无纺布覆盖	万m²	1.83				
	水土流失影响因子	降雨量(mm)			安岳县	10月	11月	12月	合计
51.7						18.6	10.4	80.7	
最大 24 小时降雨(mm)			安岳县	10月	11月	12月	合计	/	
				62.5	30.7	15.8			
降雨天数（d）			安岳县	10月	11月	12月	合计		
				11	11	10	32		
最大风速(m/s)			安岳县	10月	11月	12月	合计		
				1.7	1.6	1.4			
平均风速（m/s）			安岳县	10月	11月	12月	合计		
				1.3	1.2	1.2			
土壤流失	固定监测点				本季度				累计




量 (kg)	1#监测点, 位于厂区西侧, 高挖边坡		
	2#监测点, 位于厂区北侧, 高挖边坡		
	2#监测点, 位于厂区东侧, 高挖边坡		
	4#监测点, 位于厂区东南侧, 填方边坡		
	5#监测点, 厂区东南侧, 排水沟出口		
	6#监测点, 位于管线起点挖方边坡		
	7#监测点, 管线开挖管沟, 位于管线中段		
	8#监测点, 表土临时堆放场, 位于厂区东南侧		
	9#监测点, 施工生生产生活设施区, 位于厂区北侧		
	合计		
水土流失灾害事件		无	
监测工作开展情况	<p>本季度我单位组织监测人员开展了水土保持监测工作, 对项目区进行了详细调查, 无人机航拍, 对监测点位进行了监测、, 向建设单位提交了监测意见并督促整改。</p> <p>通过施工资料、实地用测绳测量、实地调查, 无人机航拍, 高分辨卫星影像等对本季度的扰动范围、扰动情况等进行了监测。</p> <p>通过施工资料、实地调查等对本季度实施的水土保持措施进行了监测。</p> <p>通过实地观测对侵蚀沟、沉沙池等土壤流失监测点的土壤流失量进行了统计分析。</p> <p>向建设单位出具了 1 次监测意见并协助整改, 编写了本季度的监测季度报告表。</p>		
存在问题与建议	<p>存在的问题: 临时排水、沉沙、覆盖措施不足; 表土保护措施不完善。</p>		
	<p>建议: 严格按照红线范围控制扰动面积, 部分损坏区域及时增加防护措施, 开挖裸露面及边坡区域要及时苫盖, 对于堆存的表土做到拦挡、覆盖。</p>		



生产建设项目水土保持监测三色评价指标及赋分表

项目名称		川投集团资阳燃气电站新建工程项目		
监测时段和防治责任范围		2022 年第四季度，防治责任范围 14.28 公顷		
三色评价结论 (勾选)		绿色 <input checked="" type="checkbox"/> 黄色 <input type="checkbox"/> 红色 <input type="checkbox"/>		
评价指标		分值	得分	赋分说明
扰动土地情况	扰动范围控制	15	15	根据施工图设计，本项目扰动范围全部控制在防治责任范围内，不扣分
	表土剥离保护	5	5	根据现场监测，本项目实际施工结合地形地貌、占地等实施了表土剥离措施，不扣分。
	弃土（石、渣）堆放	15	11	乱堆乱弃或者顺坡溜渣，存在 1 处扣 1 分，存在 4 处乱堆乱弃，共扣 4 分
水土流失状况		15	15	通过监测资料统计分析，整个防治责任范围内土壤流失总量达到 81m ³ ，不扣分
水土流失防治成效	工程措施	20	18	根据施工进度及时实施了边坡防护措施、截排水措施，厂区存在 2 处排水措施不完善，扣 2 分
	植物措施	15	15	根据施工进度对厂区南侧采取了绿化措施，边坡、施工场地等还不满足实施植物措施的条件，不扣分
	临时措施	10	8	厂区内临时覆盖、排水、沉沙等措施不完善，存在两处扣 2 分
水土流失危害		5	5	无水土流失危害
合 计		100	92	

表1 监测点位记录表

监测分区	点位号	GPS定位	位置描述	监测方法	本期情况	问题及建议
厂区监测区	1#	东经: 105° 24' 35.74", 北纬: 30° 4' 45.54"	厂区西侧挖方边坡	简易坡面量测法(侵蚀沟法)、遥感监测(无人机)		/
厂区监测区	2#	东经: 105° 24' 47.47", 北纬: 30° 4' 38.49"	厂区东南侧填方边坡	简易水土流失观测场(测针法)、遥感监测(无人机)		问题: 临时苫盖措施不足, 边坡刮渣严重 建议: 增加临时苫盖措施, 及时清理边坡刮渣


厂区监测区	3#	厂区内	厂区景观绿化区域	植物样地、调查监测、遥感监测（无人机）		问题：临时苫盖措施不足，边坡刮渣严重 建议：增加临时苫盖措施，及时清理边坡刮渣
厂区监测区	4#	东经：105° 24′ 47.74″ 北纬：30° 4′ 48.95″	厂区围墙外截水沟	调查监测、遥感监测（无人机）		问题：临时苫盖措施不足，边坡刮渣严重 建议：增加临时苫盖措施，及时清理边坡刮渣，
厂区监测区	5#	东经：105° 24′ 48.59″ 北纬：30° 4′ 37.17″	排水沟出口	控制站法（沉沙池法）		问题：临时苫盖措施不足 建议：增加临时苫盖措施，及时清理沉沙池泥沙

取水管线工程监测区	6#	东经: 105° 22' 11.98" 北纬: 30° 7' 2.97"	位于管线起点挖方边坡	调查监测、简易坡面量测法（侵蚀沟法）、遥感监测（无人机）		问题: 边坡过陡存在安全隐患, 缺少临时覆盖措施 建议: 增加临时苫盖措施, 进行削坡升级
取水管线工程监测区	7#	东经: 105° 23' 19.92" 北纬: 30° 5' 28.33"	管线开挖管沟, 位于管线中段	简易坡面量测法、调查监测（无人机）		问题: 临河道边坡存在刮渣 建议: 在临河道边坡底部补充土袋围堰拦挡
表土临时堆放场区	8#	东经: 105° 24' 48.08" 北纬: 30° 4' 38.55"	位于厂区东南侧, 排水沟出口	植物样地、调查监测、简易坡面量测法（侵蚀沟法）、控制站（沉沙池）		问题: 临时覆盖不足, 排水沟淤积 建议: 加强临时覆盖, 及时清理排水沟土石

施工生产 生活设施 监测区	9#	东经: 105° 24' 5 1.52" 北纬: 30° 4' 50.70"	位于厂区北侧	控制站法 (沉 沙池法)		问题: 临时覆盖不 足 建议: 加强临时覆 盖
填表人			刘 翻	审核人		陈 兴

填表时间: 2022年12月31日

表2 沉沙池观测记录

监测点位	5#监测点，位于厂区东南侧，排水沟出口（东经101° 54′ 48.03″ 北纬31° 49′ 28.72″ ）		
坡面组成情况（土、石、土石混合等）	土石混合物		
坡度(°)	5		
沉沙池尺寸（m）	长方体		
泥沙重量（kg）	12.8		
填表人	刘翻	审核人	陈兴

填表时间：2022年12月31日

表3 地表扰动情况监测记录表

项目名称	川投集团资阳燃气电站新建工程项目							
监测分区名称	厂区监测区							
扰动特征	埋压	开挖面	施工平台	建筑物				
扰动面积 (hm ²)	本季度， 累计	本季度 12.86， 累计 12.86	本季度 0.71， 累计 0.71	本季度 0.18， 累计 0.18				
填表说明	本表中“扰动特征”列出了生产建设项目的主要扰动类型。在实际的监测工作中，应根据项目的具体情况选择和补充，并保持扰动类型的前后一致							
填表人	刘翻			审核人	陈兴			

填表时间：2022年12月31日

项目名称	川投集团资阳燃气电站新建工程项目							
监测分区名称	取水泵房监测区							
扰动特征	埋压	开挖面	施工平台	建筑物				
扰动面积 (hm ²)	/	本季度 0, 累计 0	/	/				
填表说明	本表中“扰动特征”列出了生产建设项目的主要扰动类型。在实际的监测工作中，应根据项目的具体情况选择和补充，并保持扰动类型的前后一致							
填表人	刘翻			审核人	陈兴			

填表时间：2022年12月31日

项目名称	川投集团资阳燃气电站新建工程项目							
监测分区名称	取水管道工程监测区							
扰动特征	埋压	开挖面	施工平台	建筑物				
扰动面积 (hm ²)	/	本季度 0, 累计 0	/					
填表说明	本表中“扰动特征”列出了生产建设项目的主要扰动类型。在实际的监测工作中，应根据项目的具体情况选择和补充，并保持扰动类型的前后一致。							
填表人	刘翻			审核人	陈兴			

填表时间：2022年12月31日

项目名称	川投集团资阳燃气电站新建工程项目							
监测分区名称	表土临时堆放场监测区							
扰动特征	埋压	开挖面	施工平台	建筑物				
扰动面积 (hm ²)	本季度 0, 累计 0	/	/	/				
填表说明	本表中“扰动特征”列出了生产建设项目的主要扰动类型。在实际的监测工作中，应根据项目的具体情况选择和补充，并保持扰动类型的前后一致							
填表人	刘 翻			审核人	陈 兴			

填表时间：2022年12月31日

项目名称	川投集团资阳燃气电站新建工程项目							
监测分区名称	施工生产生活设施监测区							
扰动特征	埋压	开挖面	施工平台	建筑物				
扰动面积 (hm ²)	本季度， 累计	本季度 0.53， 累计 0.53	/	/				
填表说明	本表中“扰动特征”列出了生产建设项目的主要扰动类型。在实际的监测工作中，应根据项目的具体情况选择和补充，并保持扰动类型的前后一致							
填表人	刘 翔			审核人	陈 兴			

填表时间：2022年12月31日

表4 工程措施监测记录表

项目名称		川投集团资阳燃气电站新建工程项目				
监测分区名称		厂区监测区				
工程实施时间		起： 2022 年 10 月		迄： 2022 年 12 月		
工程 措施 状况	措施 编号	措施类型	面积/长度	工程量	工程量累计	备注
	1	表土剥离	万 m ³	0.24	1.53	
	2	绿化覆土	万 m ³	/	/	
	3	土地整治	hm ²	/	/	
	4	雨水管网	m	/	/	
	5	截水沟	m	320	320	
	6	浆砌片石骨架铺草皮护坡（骨架）	hm ²	0.85	0.85	
运行状况		完好				
水土流失状况		是否发生明显水土流失		□是 <input checked="" type="checkbox"/> 否		
		流失强度等级： /				
填表说明		1.”运行状况”可填写”完好”或”损毁”； 2.”水土流失状况”判断是否发生明显的水土流失；若发生，填写流失强度等级				
填表人		刘 翻		审核人	陈 兴	

填表时间： 2022年12月31日

项目名称		川投集团资阳燃气电站新建工程项目				
监测分区名称		取水管道工程监测区				
工程实施时间		起： 2022 年 10 月			迄： 2022 年 12 月	
工程 措施 状况	措施 编号	措施类型	面积/长度	工程量	工程量累计	备注
	1	表土剥离	万 m ³	/	/	未开始施工
	2	绿化覆土	万 m ³	/	/	
	3	土地整治	hm ²	/	/	
	4	复耕	hm ²	/	/	
运行状况		完好				
水土流失状况		是否发生明显水土流失			<input type="checkbox"/> 是 <input checked="" type="checkbox"/> 否	
		流失强度等级： /				
填表说明		1.”运行状况”可填写”完好”或”损毁”； 2.”水土流失状况”判断是否发生明显的水土流失；若发生，填写流失强度等级				
填表人		刘 翻		审核人	陈 兴	

填表时间： 2022年12月31日

项目名称		川投集团资阳燃气电站新建工程项目				
监测分区名称		表土临时堆放场监测区				
工程实施时间		起：2022年10月			迄：2022年12月	
工程 措施 状况	措施 编号	措施类型	面积/长度	工程量	工程量累计	备注
	1	土地整治	hm ²	/	/	/
运行状况		完好				
水土流失状况		是否发生明显水土流失			□是 <input checked="" type="checkbox"/> 否	
		流失强度等级：/				
填表说明		1.”运行状况”可填写”完好”或”损毁”； 2.”水土流失状况”判断是否发生明显的水土流失；若发生，填写流失强度等级				
填表人		刘 翔		审核人	陈 兴	

填表时间：2022年12月31日

项目名称		川投集团资阳燃气电站新建工程项目				
监测分区名称		施工生产生活设施监测区				
工程实施时间		起：2022年10月			迄：2022年12月	
工程 措施 状况	措施 编号	措施类型	面积/长度	工程量	工程量累计	备注
	1	表土剥离	万 m ³	0.10	0.10	
	2	绿化覆土	万 m ³	/	/	
	3	土地整治	hm ²	/	/	
运行状况		完好				
水土流失状况		是否发生明显水土流失			<input type="checkbox"/> 是 <input checked="" type="checkbox"/> 否	
		流失强度等级：/				
填表说明		1.”运行状况”可填写”完好”或”损毁”； 2.”水土流失状况”判断是否发生明显的水土流失；若发生，填写流失强度等级				
填表人		刘 翔		审核人	陈 兴	

填表时间：2022年12月31日

表5 植物措施监测记录表

项目名称		川投集团资阳燃气电站新建工程项目					
监测分区名称		厂区监测区					
工程实施时间		起：2022 年 10 月			迄：2022 年 12 月		
植物措施状况	措施片区	主要植物名称	成活率/保存率(%)	面积 (hm ²)	郁闭度	盖度 (%)	生长状况
	1	黑麦草	95	0.03	/	80	良好
	2	/	/	/	/	/	/
	3	/	/	/	/	/	/
	4	/	/	/	/	/	/
	5	/	/	/	/	/	/
林草覆盖率 (%)		/					
水土流失状况		是否发生明显水土流失			<input type="checkbox"/> 是 <input checked="" type="checkbox"/> 否		
		流失强度等级：					
填表说明		1.在栽植 6 个月后调查成活率，每年调查 1 次保存率及生长状况；2.生长状况可填写好、一般或较差等；3.水土流失状况判断是否发生明显的水土流失；若发生，填写流失强度等级					
填表人		胡雪			审核人		周连兄

填表时间：2022年9月30日

表6 临时措施监测记录表

编号	监测分区	措施类型	措施面积或数量 (本季度新增)		运行状况	防治效果	问题及建议
1	厂区	临时排水沟	m	1500	完好	一般	/
		临时沉沙池	座	1	完好	良好	/
		盖土网苫盖	m ²	12000	部分损毁	良好	建议对损毁的防尘网及时补充
2	取水泵房工程区	彩条布覆盖	m ²	/	/	/	/
3	取水管道工程区	彩条布垫层	m ²	/	/	/	/
		无纺布覆盖	万 m ²	/	/	/	/
4	表土临时堆放场区	临时排水沟	m	/	/	/	/
		临时沉沙池	座	/	/	/	/
		无纺布覆盖	万 m ²	/	/	/	/
		临时拦挡	m	/	/	/	/
		临时撒草绿化	hm ²	/	/	/	/
5	施工生产生活设施工程区	临时排水沟	m	/	/	/	/
		临时沉沙池	座	/	/	/	/
		盖土网苫盖	m ²	/	/	/	/
		无纺布覆盖	万 m ²	/	/	/	/
填表人	刘 翻				审核人	陈 兴	

填表时间：2022年12月31日

监测照片

无人机遥感监测



水土保持监测意见书

(2022年11月28日)

项目名称	川投集团资阳燃气电站新建工程项目
建设地点	资阳市安岳县
建设单位	川投(资阳)燃气发电有限公司
监测单位	四川国之美工程设计有限公司(盖章)
监测人员	周津、郭应宗、陈兴、王杰等
监测时间	2022年11月10日
监测意见	<p>川投集团资阳燃气电站新建工程项目位于资阳市安岳县境内,根据原批复的水土保持方案,项目组成包括厂区、取水泵房工程区、取水管道工程区、表土临时堆放场区和施工生产生活设施共5部分,具体如下:</p> <p>厂区主要包括主厂房、其他生产建筑物、辅助附属建筑物等建筑物以及场内排水沟、绿化区域、厂房外围截水沟、管沟设施、边坡以及建筑物危险间隔等,不涉及地下工程;取水泵房工程采用离心泵取水方案,设一座390m²地下式再生水池,设3台取水泵,2运1备;取水管道工程包含取水管线8.3km,其中主水源取水管采用两根焊接钢管(DN600和DN250)进行敷设,备用水源接自厂区南侧20m内的自来水管,接入主水源预留的三通接口至厂区;施工生产区1.17hm²,施工生活区0.66hm²;厂区南侧布设一处表土临时堆放场,施工期间堆放厂区剥离的表土。</p> <p>本项目已于2022年9月开工建设,预计2024年9月底完工,目前正在进行厂区建构筑物基础施工,取水管道还未施工。</p> <p>本次现场监测针对建设过程中水土流失状况、水土流失危害和水土保持措施等监测内容采用调查监测和地面观测等监测方法进行了监测,由于取水管道还未施工,因此,本次监测的重点监测区域为厂区监测区。</p> <p>各参建方在开展本工程的水土保持工作过程中尽到了一定的水土流失防治责任,但有待进一步完善,建议各参建方落实批复的水土保持方案,严格限制扰动范围。根据此次现场监测的情况,形成</p>

	<p>以下监测意见:</p> <p>总体意见:</p> <p>(1) 根据现场实地排查以及与各项目负责人的沟通核实所得,整个项目建设过程中不存在较大的水土流失现象,各项水土保持措施基本健全,但厂内道路、表土临时堆放区域内临时苫盖、拦挡等措施不足,建议及时完善厂内道路、表土临时堆放区域的临时防护措施。</p> <p>(2) 本项目厂区内已实施部分临时排水沟,效果较好,但大部分区域仍缺少排水、沉沙设施,应对厂区进行全面排查,增加临时排水沟的数量(永临结合最佳),发挥更好的效果。</p> <p>(3) 进出厂区门口缺少洗车、沉沙设施,应及时设置。</p> <p>(4) 本项目位于厂区内的大部分施工场地已实施砾石压盖措施,实施效果良好,具有很好的水土流失防治效果,建议在施工道路等区域进行推广应用。</p> <p>(5) 厂区南侧的表土临时堆放场暂未启用,剥离的表土集中堆放在厂区东南侧一角,厂区临时堆土已实施临时苫盖措施,实施效果良好,具有很好的水土流失防治效果,但是临时苫盖还不足,缺少临时拦挡措施,建议在临时堆土周围补充土袋拦挡措施,加大临时覆盖范围,并采取临时撒播草籽,做到全方位无死角防治水土流失。</p> <p>(6) 厂区挖方边坡临时覆盖措施较完善,部分边坡已实施框格梁护坡,建议对挖填方边坡尽快实施永久防护措施;厂区部分填方边坡缺少临时拦挡措施,建议加强临时苫盖的同时采取临时撒播草籽,提高防治效果。</p> <p>(7) 加强水土保持宣传教育工作。</p> <p>(8) 取水管道工程暂未开工,但作为本项目水土保持监测的重点区域之一,建议开工建设前对管道工程的施工单位进行水土保持知识培训,严格按照批复的水土保持方案要求进行建设。</p>
--	---

第一部分 水土保持措施实施情况较好的现场



照片 1

拍摄时间：2022 年 11 月 10 日

监测分区：厂区监测区

监测位置：厂区裸露区域、挖方边坡

施工期间针对厂区内的裸露区域及时采取了盖土网苫盖措施，有效减少了施工过程中的水土流失。



照片 2

拍摄时间：2022 年 11 月 10 日

监测分区：厂区监测区

监测位置：厂前区采取了临时撒播植草绿化措施

施工期间在厂区实施了临时撒播植草绿化措施，可有效减少施工期间的水土流失。



照片 3

拍摄时间：2022 年 11 月 10 日

监测分区：厂区

监测位置：厂前区

在厂前区域及时进行了地表硬化，可有效减少施工期间的水土流失，同时有效减少了施工期间的水土流失面积。



照片 4

拍摄时间：2022 年 11 月 10 日

监测分区：厂区监测区

监测位置：厂内道路

在厂内道路周围实施了砾石压盖，可有效减少该区域施工期间的水土流失面积。



照片 5

拍摄时间：2022 年 11 月 10 日

监测分区：厂区监测区

监测位置：厂区内临时堆土、建构筑物基坑

针对施工期间的临时堆土区域以及建构筑物开挖的基坑边坡，及时采取了盖土网苫盖，有效减少了施工期间的水土流失。



照片 6

拍摄时间：2022 年 11 月 10 日

监测分区：厂区监测区

监测位置：厂区挖方边坡

针对施工期间的挖方边坡区域，及时采取了框格梁护坡，并在上方设置了截水沟，平台排水沟、有效减少了施工期间的水土流失。

第二部分 水土保持措施实施情况需要整改的现场

以下所涉及的分区水土保持措施有待完善，需增加意识，建议相关项目负责人、施工单位给予重视，尽快进行处理；未涉及或未开工区域也以此为例，避免同样的问题在项目后续施工过程中再次出现。



照片 1

拍摄时间：2022 年 11 月 10 日

监测分区：厂区监测区

监测位置：厂区东南侧临时排水出口

存在问题：排水未贯通，出口缺少沉沙措施

建议：按照批复方案要求在排水出口修建临时沉沙池，同时定期对临时排水沟进行清理、平整，保证其功能性。



照片 2

拍摄时间：2022 年 11 月 10 日

监测分区：厂区监测区

监测位置：厂区挖方边坡

存在问题：边坡裸露，缺少措施

建议：及时采用 6 针以上盖土网对裸露边坡进行临时苫盖，同时对边坡采取临时撒播草籽（草籽建议选用黑麦草、三叶草等），提高边坡防护效果。



照片 3

拍摄时间：2022 年 11 月 10 日

监测分区：厂区监测区

监测位置：厂区西侧

存在问题：缺少临时排水

建议：加强厂区范围内的临时排水措施，同时各排水沟之间进行疏通连接，保证施工期间厂区内的汇水能排出场外，减少对施工期间的水土流失。



照片 4

拍摄时间：2022 年 11 月 10 日

监测分区：厂区监测区

监测位置：厂区一侧挖方边坡

存在问题：排水、护坡、植被建设、临时覆盖等措施不足

建议：及时落实挖方边坡的排洪导流、斜坡防护、植被建设等措施，避免造成边坡垮塌等水土流失现象，同时施工期间密切关注边坡的稳定情况，避免对项目施工生产造成不必要的影响。



照片 5

拍摄时间：2022 年 11 月 10 日

监测分区：厂区监测区

监测位置：临时堆土区域

存在问题：缺少临时拦挡

建议：在临时堆土周围采用编织袋装土进行临时拦挡，提高水土流失防治效果。



照片 6

拍摄时间：2022 年 11 月 10 日

监测分区：厂区监测区

监测位置：进厂道路

存在问题：进厂道路施工期间缺少临时措施，门口缺少洗车及沉沙措施

建议：进厂道路路面两侧的裸露区域及时采取盖土网进行苫盖，若条件允许的情况下，可采取临时撒播草籽，提高防治效果。门口应及时设置洗车、沉沙措施。



照片 7

拍摄时间：2022 年 11 月 10 日

监测分区：取水管道工程监测区

监测位置：取水管道占用园地区域

存在问题：无

建议：根据对取水管道工程背景值调查结果显示，沿线存在大量可剥离表土，考虑到后期管线迹地恢复、植被建设的需要，建议在管线施工前对其施工单位进行水土保持宣传教育，保证其施工期间严格落实批复方案的要求进行表土剥离及防护。

注：1、水土保持意见书共两部分，第一部分为意见，第二部分为监测照片。

2、监测照片应能反映现场情况及存在问题等，标注拍摄时间。

3、照片说明应包括监测位置、分区、现场照片、建议等。

附件1 本季度水土流失防治评价

1 水土流失情况评价

1.1 地表扰动情况

川投集团资阳燃气电站新建工程项目各监测区施工期（2022 年第四季度）扰动土地面积共监测了 2 次，各监测区地表扰动特征详见地表扰动情况监测记录表。根据实地测量、无人机航拍、高分辨卫星影像分析得出各个监测区实际的扰动土地面积及类型，本季度地表扰动情况监测结果详见表 1-1 所示。

表1-1 本季度各监测区扰动土地面积监测结果表

监测区	施工期										小计	备注
	扰动土地面积及类型（hm²）											
	林地	草地	园地	耕地	住宅用地	水域及水利设施用地	公共管理与公共服务用地	交通运输用地	工矿仓储用地	其它土地		
厂区	1.32	3.89	5.28	1.45	0.27	1.54					13.75	
取水泵房工程监测区												暂未施工
取水管道工程监测区												暂未施工
表土临时堆放场监测区												未启用
施工生活设施监测区		0.33	0.20								0.53	
合计	1.32	4.22	5.48	1.45	0.27	1.54					14.28	

1.2 水土流失防治责任范围

截止本季度水土保持监测的防治责任范围累积 14.28hm²，批复方案确定水土流失防治责任范围为 24.48hm²，水土保持监测的水土流失防治责任范围没有超过批复方案确定的水土流失防治责任范围，本季度水土流失防治责任范围监测结果详见表 1-2 所示。

表1-2 本季度各监测区水土流失防治责任范围监测结果表

监测区	批复方案（hm ² ）	水保监测（hm ² ）	水保监测与批复方案对比	原因
-----	------------------------	------------------------	-------------	----

厂区监测区	13.75	13.96	-0.21	部分区域暂未进行施工
取水泵房工程监测区	0	0.04	-0.04	暂未施工
取水管道工程监测区	0	8.30	-8.3	暂未施工
表土临时堆放场监测区	0	0.35	-0.35	未启用，表土集中堆放在厂区东南侧
施工生产生活设施监测区	0.53	1.83	-1.3	部分场地由于占地手续未办理，未启用
合计	14.28	24.48	-10.2	

说明：本处水土保持监测的防治责任范围为扰动地表范围。

1.3 弃土（石、渣）量及有效拦渣量

经监测，川投集团资阳燃气电站新建工程项目不设置弃渣场，工程不产生弃渣。

1.4 水土流失面积

本季度各监测区水土流失面积共进行了 2 次监测。各个监测区水土流失面积分析如下：

根据最新遥感影像及现场调查，厂区监测区本季度正在主厂房基础施工，厂区已场平完毕。由本季度监测情况可知，本季度已实施厂区边坡防护措施、覆盖措施，水土保持效果良好。植物措施暂未实施。侵蚀模数大于 $500t/km^2 \cdot a$ ，存在水土流失，扣除已硬化面积，本区水土流失面积约 $10.27hm^2$ 。

根据最新遥感影像及现场调查，取水泵房工程监测区本季度暂未施工，地表为硬化场地，侵蚀模数小于 $500t/km^2 \cdot a$ ，不存在水土流失。

根据最新遥感影像及现场调查，取水管道工程监测区本季度暂未施工，经监测侵蚀模数仍大于 $500t/km^2 \cdot a$ ，存在水土流失，经监测，本区水土流失面积约 $5.68hm^2$ 。

表土临时堆放场监测区截止目前占未启用，侵蚀模数仍大于 $500t/km^2 \cdot a$ ，存在水土流失，经监测，本区水土流失面积约 $0.35hm^2$ 。

施工生产生活设施监测区中施工营地正在进行搭建，临建施工场地暂未实施临时排水、沉沙措施，存在一定的水土流失；扣除活动板房占地、硬化面积外，其余地表均存在一定的水土流失，经监测，本区水土流失面积约 $0.51hm^2$ 。

监测结果详见表 1-4 所示。

表1-4 本季度各监测区水土流失面积监测结果表

序号	监测区	流失面积 (hm ²)	备注
1	厂区监测区	10.27	
2	取水泵房工程监测区	/	
3	取水管道工程监测区	5.68	
4	表土临时堆放场监测区	0.35	
5	施工生产生活设施监测区	0.51	
6	合计	16.81	

1.5 土壤流失量

1.5.1 土壤流失量计算方法

在有代表性的地段设置地面观测点，比如通过径流小区法、测钎法、侵蚀沟量测法、集沙池法获取监测点土壤流失量，然后分析监测分区内各监测点的土壤流失量，通过拟合得到监测分区的土壤流失量（式 1-1），最后各监测分区的土壤流失量相加得到整个工程区的土壤流失量（式 1-2）。

$$S_j = \frac{A_j}{n} \sum_{i=1}^n S_i \quad (\text{式 1-1})$$

式中：S_j—第 j 个监测分区的土壤流失量（t）；

A_j—第 j 个监测分区的面积（km²）；

n—第 j 个监测分区内监测点数量（个）；

S_i—由第 i 个监测点观测数据计算的单位面积土壤流失量（t/km²）；

j—监测项目划分的监测分区数量（个），j=1,2,3, ...m；

i—某监测分区内土壤流失量监测点数量（个），i=1,2,3, ...n；

$$S_T = \sum_{j=1}^m S_j \quad (\text{式 1-2})$$

式中：S_T—监测范围的总土壤流失量（t）；

m—监测分区数量（个）。

1.5.2 土壤流失量拟合结果

本季度各个监测区土壤流失量监测 1 次，详见各区土壤流失量监测点记录表。通过土壤流失量计算方法得出本季度各防治区土壤流失量，详见表 1-5 所示。

表1-5 本季度各监测区土壤流失量监测结果表

序号	监测区	实际监测点单位面积土壤流失量	监测区水土流失面积	监测区流失量 (t)	说明
----	-----	----------------	-----------	------------	----

		(t/km ²)	(km ²)		
1	厂区监测区	210	0.1027	25	
2	取水泵房工程监测区	/	/		
3	取水管道工程监测区	176	0.5680	84	
4	表土临时堆放场监测区	228	0.0035	0	
5	施工生产生活设施监测区	62	0.0051	1	
合计		657	0.1681	110	

2 水土保持效果评价

2.1 水土保持措施实施情况

2.1.1 水土保持措施实施情况

2.1.1.1 水土保持方案设计情况

根据批复的水土保持方案及批文，各个分区设计的水土保持措施有表土剥离、绿化覆土、土地整治、复耕、撒播植草、防尘网苫盖、浆砌片石骨架铺草皮护坡、雨水管网、截水沟等，详见表 2-1。

表2-1 水土保持措施设计情况表

监测分区	措施	计划实施时间	规模	标准、规格、材质等	措施位置	备注
厂区监测区	表土剥离 (万 m ³)	2022.9~2022.11	1.54	剥离厚度 15-20cm	扰动区域	
	绿化覆土 (万 m ³)	2023.6~2023.11	0.97	覆土厚度 30~40cm	绿化区域	
	土地整治 (hm ²)	2023.7~2023.11	1.50	推高填低、疏松平整	绿化区域	
	雨水管网 (m)	2023.3~2023.11	5600	管道沿建筑物、道路布置，选用钢筋混凝土管，管道与雨水井衔接采用雨水口接入检查井支管采用高密度聚乙烯缠绕增强管	厂区内	
	截水沟 (m)	2022.11~2023.5	1575	B×H = 1.8m×2.5m，长约 850m，B×H = 1.8m×2.0m，长约 400m，B×H = 1.8m×1.5m，长约 175m，B×H = 2.0m×2.5m，长约 150m，衬砌厚度 0.3m	厂址西侧、北侧和东侧及厂外	
	浆砌片石骨架铺草皮护坡 (hm ²)	2023.7~2023.12	1.21	骨架基础采用 M5.0 水泥砂浆片石，为矩形结构尺寸为 300cm×300cm，厚度 40cm	厂区边坡	
	景观绿化 (hm ²)	2023.10~2024.6	131	厂区植物措施级别为 1 级，按照景观绿化标准执行	绿化区域	
	临时排水沟 (m)	2022.11~2022.12	5600	坡面进行素土夯实，底宽 0.5m，深 0.5m，边坡坡比 1:1	厂区内布设雨水管网位置	
	临时沉沙池 (个)	2022.11~2022.12	2	长 4.00m、宽 2.0m、深 1.5m，坡比 1:0.3	排水沟出口	
	盖土网苫盖 (m ²)	2022.11~2023.11	20000	采取 6 针防尘网进行临时覆盖，6 针防尘网边缘及中间每隔 2~3m 利用土袋或砖块或石块压盖，避免 6 针防尘网被风吹起，相邻 6 针防尘网用细铁丝或塑料绳连接好	开挖裸土区域	
取水泵房工程监测	彩条布覆盖 (m ²)	2023.03~2023.04	200	彩条布边缘及中间每隔 2~3m 利用土袋或砖块或石块压盖，避免彩条布被风吹起	临时堆土区域	

监测分区	措施	计划实施时间	规模	标准、规格、材质等	措施位置	备注
区	临时排水沟 (m)	2023.03~2023.04	50	底宽 0.5m, 深 0.5m, 边坡坡比 1:1	泵房周围	
取水管道工程监测区	表土剥离 (万 m ³)	2023.12~2023.05	0.91	剥离厚度 15-20cm	扰动区域	
	绿化覆土 (万 m ³)	2023.5~2023.11	0.91	覆土厚度 30~40cm	绿化区域	
	土地整治 (hm ²)	2023.9~2023.11	3.44	推高填低、疏松平整	绿化区域	
	复耕 (hm ²)	2023.9~2023.11	1.82	推高填低、疏松平整	绿化区域	
	撒播植草 (hm ²)	2023.7~2023.12	3.44	草种选用多年生黑麦草, 种植密度为 23.20kg/hm ²	绿化区域	
	彩条布覆盖 (m ²)	2023.01~2023.05	30000	彩条布边缘及中间每隔 2~3m 利用土袋或砖块或石块压盖, 避免彩条布被风吹起	临时堆土区域	
	无纺布覆盖 (hm ²)	2023.11~2024.06	3.44	实施撒播植草措施后, 为促进植被生长, 采用无纺布对绿化面积进行覆盖	绿化区域	
表土临时堆放场区	土地整治 (hm ²)	2024.3~2024.5	0.35	推高填低、疏松平整	绿化区域	
	撒播植草 (hm ²)	2023.7~2023.12	0.35	草种选用多年生黑麦草, 种植密度为 23.20kg/hm ²	绿化区域	
	临时排水沟 (m)	2022.11~2023.07	150	底宽 0.5m, 深 0.5m, 边坡坡比 1:1	堆放场周围	
	临时沉沙池 (个)	2022.11~2022.12	1	长 4.00m、宽 2.0m、深 1.5m, 坡比 1:0.3	排水沟出口	
	无纺布覆盖 (万 m ²)	2023.11~2024.06	0.35	实施撒播植草措施后, 为促进植被生长, 采用无纺布对绿化面积进行覆盖	绿化区域	
	临时拦挡 (m)	2022.11~2023.07	240	顶宽 0.8m, 高 1.0m, 坡比 1:0.5, 为了使土袋挡墙更稳固, 土袋需叠置码放	堆放场周围	
	临时撒播植草 (hm ²)	2023.6~2023.11	0.35	草种选用多年生黑麦草, 种植密度为 23.20kg/hm ²	堆放场表面	
施工生活生产设施区	表土剥离 (万 m ³)	2022.09~2022.11	0.10	剥离厚度 15-20cm	扰动区域	
	绿化覆土 (万 m ³)	2024.03~2024.06	0.67	覆土厚度 30~40cm	绿化区域	
	土地整治 (hm ²)	2024.03~2024.06	1.83	推高填低、疏松平整、人工捡拾石头及废弃物等进行土地整治	扰动区域	
	临时排水沟 (m)	2022.11~2023.07	410	底宽 0.5m, 深 0.5m, 边坡坡比 1:1	设施区周围	
	临时沉沙池 (个)	2022.11~2022.12	2	长 4.00m、宽 2.0m、深 1.5m, 坡比 1:0.3	排水沟出口	
	无纺布覆盖 (万 m ²)	2023.11~2024.06	1.83	实施撒播植草措施后, 为促进植被生长, 采用无纺布对绿化面积进行覆盖	绿化区域	
	盖土网苫盖 (m ²)	2022.10~2023.11	2000	采取 6 针防尘网进行临时覆盖, 6 针防尘网边缘及中间每隔 2~3m 利用土袋或砖块或石块压盖, 避免 6 针防尘网被风吹起, 相邻 6 针防尘网用细铁丝或塑料绳连接好	临时堆放区域	

2.1.1.2 水土保持措施实施情况

水土保持措施采用调查监测, 即在查阅工程设计、监理、施工等资料的基础上, 实地调查, 测量, 并拍摄照片或录像。共监测了 2 次, 每次监测详细记录了各监测区水土保持措施的实施时间、类型、数量、分布和完好程度, 同时拍摄了照片或录像。本季度各监测区水土保持措施实施情况如表 2-2 所示。

表2-2 本季度各监测区水土保持措施实施情况表

监测分区	措施	实施时间	规模	标准、规格、材质等	措施位置	备注
厂区监测区	表土剥离 (万 m ³)	2022.9~2022.11	0.24	剥离厚度 15-20cm	扰动区域	
	截水沟 (m)	2022.01~2022.03	320	B×H = 1.8m×2.5m, 长约 850m, B×H = 1.8m×2.0m, 长约 400m, B×H = 1.8m×1.5m, 长约 175m, B×H = 2.0m×2.5m, 长约 150m, 衬砌厚度 0.3m	厂址西侧、北侧和东侧及厂外	
	浆砌片石骨架铺草皮护坡 (骨架) (hm ²)	2022.10~2022.02	0.85	骨架基础采用 M5.0 水泥砂浆片石, 为矩形结构尺寸为 300cm × 300cm, 厚度 40cm	厂区边坡	
	浆砌片石骨架铺草皮护坡 (骨架) (m)	2022.10~2022.02	1500	坡面进行素土夯实, 底宽 0.5m, 深 0.5m, 边坡坡比 1:1	厂区内布设雨水管网位置	
	临时沉沙池 (座)	2022.10~2022.02	2	长 4.00m、宽 2.0m、深 1.5m, 坡比 1:0.3	排水沟出口	
	临时沉沙池 (座) (m ²)	2022.10~2022.02	12000	采取 6 针防尘网进行临时覆盖, 6 针防尘网边缘及中间每隔 2~3m 利用土袋或砖块或石块压盖, 避免 6 针防尘网被风吹起, 相邻 6 针防尘网用细铁丝或塑料绳连接好	开挖裸土区域	
施工生产生活设施区	表土剥离 (万 m ³)	2022.10~2022.02	0.10	剥离厚度 15-20cm	扰动区域	

2.1.1.3 措施体系对比情况

对监测资料（监测记录、影像、照片等）进行了详细分析，分析结果表明：本季度建设单位基本按照批复的水土保持方案及后续设计，按进度及结合工程实际实施了各项水土保持措施，实施的各项水土保持措施防治水土流失明显，工程建设过程中未发生因水土保持措施不完善而带来的水土流失危害。实施与设计的水土保持措施体系对比详见表 2-3 所示。

表 2-3 设计与实施的措施体系对比情况表

防治分区	措施类型	方案设计	主体已有	实际实施	对比变化分析
厂区	工程措施	表土剥离、绿化覆土、土地整治	雨水管网、截水沟、浆砌片石骨架铺草皮护坡	表土剥离、截水沟、浆砌片石骨架铺草皮护坡（骨架）	其余未达到实施条件
	植物措施	/	景观绿化	/	未达到实施条件
	临时措施	临时排水沟、临时沉沙池、盖土网苫盖	/	临时沉沙池（座）、临时沉沙池（座）	一致
取水泵房工程区	临时措施	彩条布垫层、临时排水沟	/	/	未达到实施条件
取水管道	工程措施	表土剥离、绿化	/	/	未达到实

工程区		覆土、土地整治、土地整治以备复耕			施条件
	植物措施	撒播植草	/	/	未达到实施条件
	临时措施	撒播植草、彩条布垫层、无纺布覆盖	/	/	未达到实施条件
表土临时堆放场区	工程措施	土袋挡墙、土地整治	/	/	其余未达到实施条件
	植物措施	撒播草籽	/	/	未达到实施条件
	临时措施	盖土网、临时撒播植草、临时排水、沉沙、无纺布苫盖	/	/	未达到实施条件
施工生产生活设施区	工程措施	表土剥离、绿化覆土、土地整治	/	表土剥离	其余未达到实施条件
	植物措施	撒播植草	/	/	未达到实施条件
	临时措施	临时排水沟、沉沙池、盖土网苫盖、临时绿化、撒播植草、无纺布苫盖	/	/	未达到实施条件

2.2 水土流失防治效果及防治目标达标情况

2.2.1 渣土防护率

2.2.1.1 方案确定的防治目标值

根据批复的水土保持方案及批复文件，本项目施工期渣土防护率目标值为 92%。

2.2.1.2 监测值

根据本季度监测资料分析，厂区工程正在陆续建设，本季度厂区产生的弃渣在厂区内集中堆放，有少部分临时堆土，经统计，渣土防护率达 92%。

经统计，施工期渣土防护率为 98%，达到了防治目标值 84%的要求。

2.2.2 表土保护率

2.2.2.1 方案确定的防治目标值

根据批复的水土保持方案及批复文件，本项目施工期表土保护率为 92%，前期剥离的表土均堆放至厂区东南侧，施工单位对表土临时堆放做了相应的拦挡、覆盖措施。

2.2.2.2 监测值

根据本季度监测资料分析，本季度新增扰动面积14.28hm²，新增扰动区域占地类型多为草地，均可剥离表土，且表土层相对较厚，遂实际剥离厚度为20~50cm，共计剥离表土1.63万m³，剥离的表土转运至厂区东南侧一角，并采取了临时苫盖措施，遂施工期本季度表土保护率为92%。

根据前期监测数据分析，截止本季度，本工程占用园地、耕地、林地、草地18.42hm²，可以剥离表土2.55万m³，目前取水管线工程暂未施工、部分施工场地未启用。截止目前表土剥离量较小。厂区及施工生产生活设施区采取了表土剥离或保护措施。经统计，施工期表土保护率为100%，详见表2-4。

表2-4 施工期表土保护率监测结果表

监测区	可以剥离表土量（万m ³ ）	剥离或保护表土量（万m ³ ）	表土保护率（%）
厂区监测区	1.54	1.53	99%
取水泵房工程监测区			/
取水管线工程监测区	/	/	/
表土临时堆放场监测区	/	/	/
施工生产生活设施监测区	0.10	0.10	100%
合计	1.64	1.63	99%